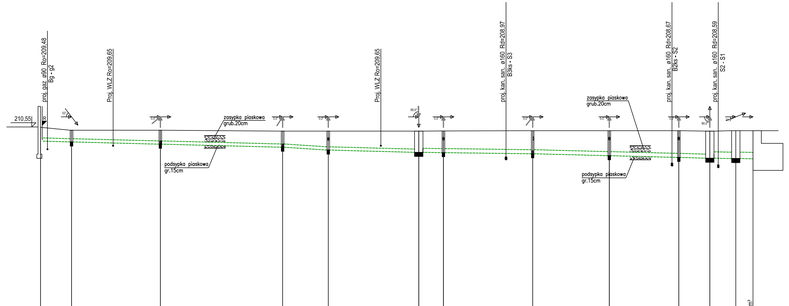

Poziom porównawczy 200,00 m n.p.m.

Rzędna terenu projektowanego	210,53		210,38		210,38		210,38		210,38		210,38		210,37		210,37		210,37		210,35		210,35		210,37	
Rzędna dna kanału	209,87		209,83		209,73		209,58		209,45		209,34		209,32		209,27		209,18		209,10		209,06		209,04	
Zagłębienie dna kanału [m]	0,66		0,56		0,65		0,77		0,90		1,01		1,04		1,10		1,19		1,27		1,29		1,33	
Odległości [m]		3,72		10,61		14,61		5,44		10,81		2,95	2,95	10,66		9,14		8,31		3,68		3,12		2,05
Średnice, materiał	Spadek	160×4,7 PVC-U_SDR34_I_d									20,0 ‰ 160×4,7 PVC-U_SDR34_I_d	10,0 ‰	200×5,9 PVC-U_SDR34_I_d	5,0 ‰		200×5,9 PVC-U_SDR34_I_d				10,0 ‰ 315×9,2 PVC-U_SDR34_I_d				5,0 ‰		
Długość trasy [m]	0,00		3,72		14,33		28,93		34,38		45,19		48,14		58,80		67,94		76,25		79,93		83,05		85,10
Oznaczenie	rs1		D7		D8		D9		D10		D2		D3		D4		D5		D6		D19		D22	Zb

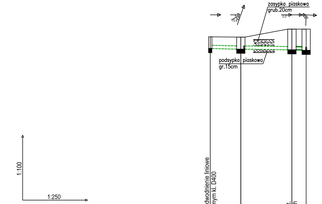

Poziom porównawczy 200,00 m n.p.m.

Rzędna terenu projektowanego	209,98		209,97		210,37		210,37		210,37		210,37		210,37		210,37		210,37		210,37		210,37		210,37	
Rzędna dna kanału	209,42		209,39		209,36		209,36		209,36		209,36		209,36		209,36		209,36		209,36		209,36		209,36	
Zagłębienie dna kanału [m]	0,56		0,58		0,99		0,99		0,99		0,99		0,99		0,99		0,99		0,99		0,99		0,99	
Odległości [m]		3,64		6,10		1,72																		
Średnice, materiał	Spadek	315×9,2 PVC-U_SDR34		160×4,7 PVC-U_SDR34_I_d		5,0 ‰																		
Długość trasy [m]	0,00		3,64		9,74		11,47																	
Oznaczenie	ol1		D1		Sep1		D2																	

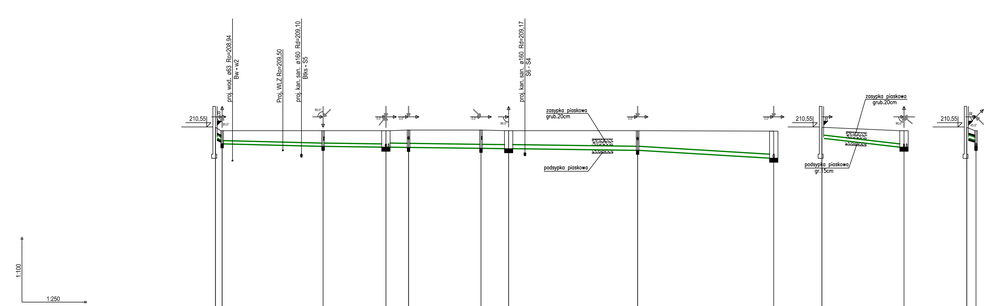

Poziom porównawczy 200,00 m n.p.m.

Rzędna terenu projektowanego	210,53		210,53		210,37		210,37		210,40		210,37		210,37		210,37		210,37		210,35		210,35		210,53	
Rzędna dna kanału	210,00		209,74		209,62		209,59		209,57		209,53		209,51		209,44		209,37		209,06		209,03		210,00	
Zagłębienie dna kanału [m]	0,53		0,80		0,75		0,78		0,83		0,87		0,86		0,93		1,29		1,29		1,32		0,53	
Odległości [m]		0,79		12,06		7,51		2,58	8,67		3,31		15,42		16,25				9,80					1:12
Średnice, materiał	Spadek	315×9,2 PVC-U_SDR34		160×4,7 PVC-U_SDR34_I_d	10,0 ‰		5,0 ‰ 160×4,7 PVC-U_SDR34_I_d		200×5,9 PVC-U_SDR34_I_d			5,0 ‰			200×5,9 PVC-U_SDR34_I_d	23,2 ‰			160×4,7 PVC-U_SDR34_I_d	42,2 ‰				
Długość trasy [m]	0,00		0,79		12,85		20,36		23,02		31,71		35,03		50,45		66,70		0,00		9,80		0,00	
Oznaczenie	rs15		D12		D13		D14	D15		D16	D17				D18				D19		rs13		D14	rs14	D13

ARCHIKON
ROBERT KRYŚPIAK
58 - 100 Świdnica, ul. Armii Krajowej 29/9
tel.: 74 - 85 - 20 - 600 lub 604 - 560 - 251
e-mail: biuro@archikon.net
NIP: 884-154-62-33, Regon: 890647666

NR RYSUNKU
PZT-IS-07

NAZWA I ADRES OBIEKTU BUDOWLANEGO
BUDOWA OBIEKTU OŚWIATOWEGO PRZEDSZKOLA I ŻŁOBKA W UKŁADZIE PARTEROWEJ ZABUDOWY ATRIALNEJ PRZEWIDZIANEJ DO REALIZACJI W II ETAPACH PSZENNO DZ. NR: 65/119, 65/118, 55, OBRĘB PSZENNO UL. SŁONECZNA, 58-125 PSZENNO

TYTUŁ RYSUNKU
KAN. DESZCZOWA-PROFIL
rs1-Zb; ol1-D2; rs15-D19; rs14-D13

STADIUM/PRZEDMIAR
PROJEKT ZAGOSPODAROWANIA TERENU

SKALA
1:250:100

MGR. I NAZWISKO	SPEC. NR UPRAWNIEŃ	DATA	PODPIS
PROJEKTANT			
mgr inż. MARIUSZ WAŚNIOWSKI	sprn. KIERE. ARCHITEKT 108/DOS/06	10.2019	

BIS MARIUSZ NIEBUDEK